



BIRDWATCHING



Terres de l'Ebre

Donde los detalles te atrapan

E

OBSERVAR LAS AVES SIN AFECTAR LA NATURALEZA

Algunos consejos y consideraciones para el observador de aves



En general avisad a los **guardas rurales** (tel. +34 977 706 261) o al **Seprona** (tel. +34 977 500 108) si veis anomalías graves, animales muertos, caza ilegal, incendios, etc.



SEO/Birdlife
www.seo.org

- 01 Haced caso de las **señales** y respetad las zonas de acceso prohibido, sobretodo en época de nidificación (de febrero a agosto, incluidos).
- 02 Procurad **permanecer en los caminos**, itinerarios y en su caso observatorios destinados a la observación y la fotografía, evitando penetrar demasiado en los espacios naturales.
- 03 Dejad la naturaleza tan limpia como la encontréis. Llevaos los **desperdicios** de vuelta o hasta la papelera más cercana.
- 04 En las reservas naturales **no se puede molestar**, destruir, ni recoger ningún ejemplar animal ni vegetal, ni vivo ni muerto ni partes de ellos.
- 05 Los **perros** sin atar asustan a las aves y están prohibidos en las reservas naturales.
- 06 **Evitad acampar** en zonas prohibidas o instalaros a dormir en los observatorios de aves.
- 07 Dejad los **vehículos en los aparcamientos previstos** o junto a los caminos en sitios amplios que no entorpezcan el paso.
- 08 Podéis **avisar amablemente a las personas que no respeten las normas** sobre la necesidad de su cumplimiento, sobretodo a los que penetran en espacios prohibidos.
- 09 Lo más higiénico es **no tocar animales muertos**, avisando a los guardas rurales (tel. +34 977 706 261) si sospecháis que se trata de una especie en peligro, muerta por causas extrañas o si se trata de un animal herido que hay que llevar a un centro de recuperación.
- 10 Pero es importante recoger los datos de aves anilladas que encontréis muertas, o que podáis leer con el telescopio (número de anilla, lugar, causas probables de la muerte) y enviarlos a **oficina.anillas@dgc.n.mma.es** o al Parc Natural del Delta de l'Ebre.

LAS TERRES DE L'EBRE: EL DESTINO DEL “BIRDWATCHER”



De las montañas al mar. Las Terres de l'Ebre acogen la zona húmeda más importante de la costa mediterránea de la Península Ibérica: el Delta de l'Ebre. Siempre bajo la atenta mirada de las abruptas y enigmáticas montañas de Els Ports, que se elevan hasta los 1.447 m.

Aves fascinantes. El 70% de la población mundial de la rara gaviota de Audouin se reproduce en el Delta de l'Ebre. El exótico flamenco común se cuenta por miles. Desde el calamón y el avetorillo en el Delta, hasta el águila perdicera y el búho real en las montañas, no se escatima ni cantidad ni calidad.

Aves para todas las estaciones. Hay bandadas de atractivas y encantadoras aves tanto residentes como reproductoras, migraciones de primavera y otoño llenas de sorpresas y, en invierno, unas zonas acuáticas llenas de vida. ¿Un día aburrido en las Terres de l'Ebre? No existe tal cosa.

Muy cerca de ti. Para aquellos que vienen de lejos el aeropuerto internacional de Barcelona está a 150 kilómetros de las Terres de l'Ebre, mientras el de Reus está a tan solo 50 kilómetros. El litoral de las Terres de l'Ebre está bien comunicado a través de una moderna red de autopistas y autovías, así como su red ferroviaria.

Unos ingredientes especiales. A quien no le apetece saborear vino y aceite de oliva con denominación de origen, pescado y marisco con sabor único procedente del delta y de la costa; encontrar gente abierta y preparada para recibir al visitante; y disfrutar de un turismo no masificado, impreso de personalidad propia.

Con familia o amigos. Encontrarás un variado alojamiento de excelente calidad, playas de arena interminables, picos con vistas que te quitan el aliento, ríos y cascadas, monumentos históricos y culturales. Lo necesario para hacer que tú y tus acompañantes tengáis una feliz estancia, **¡Incluso para los no adictos a las aves!**

LAS AVES MÁS FASCINANTES



Gaviota de Audouin

Esta preciosa gaviota es endémica del Mediterráneo. En el año 2006 hubo 15.329 parejas de gaviota de Audouin nidificando en el Delta de l'Ebre. Grandes agrupaciones de estas aves se reúnen en el puerto de **Sant Carles de la Ràpita**, pero la especie se puede ver por todo el delta en pequeños grupos que se distribuyen por sus playas, arrozales y salinas. Algunas de ellas se quedan en el Delta y sus alrededores durante los meses de invierno.



Collalba Negra

En Europa este atractiva ave sedentaria solamente se encuentra en la Península Ibérica. En Cataluña la mayor parte de su población habita en las cadenas montañosas de influencia mediterránea de las Terres de l'Ebre: **Cardó, Els Ports y Montsià**. También se encuentra en el norte de la región, en los paisajes semi-áridos y desiertos que rodean el río Ebro.



Águila Perdicera

Alrededor del 65% de la población europea de esta águila habita en España. Su bastión catalán se encuentra en las Terres de l'Ebre, donde patrulla las abruptas montañas de las sierras Prelitorales, remontándose sobre los escarpados picos, plantaciones de olivos y laderas revestidas de pinares, en **Els Ports y en los macizos de Cardó y Tivissa**. Prefiere cazar sobre ricos mosaicos mediterráneos, entre 200 y 600 m. de altitud.



Garcilla Cangrejera

De las 700 parejas que se estima que reproducen en Cataluña, la inmensa mayoría lo hacen en el **Delta de l'Ebre**. Aquí la protección de las zonas húmedas y los beneficiosos cambios que se han producido en las prácticas agrícolas han conducido a un aumento significativo en el número de individuos de esta especie. Su presencia se da sobretudo entre abril y octubre, aunque en los últimos años grupos muy reducidos se han quedado durante el periodo invernal.

Aquí te exponemos una muestra de algunas de las especies de aves que podrías encontrar en **un viaje ornitológico a las Terres de l'Ebre**. Por supuesto hay muchas otras especies que no se mencionan. ¡La elección no ha sido fácil!



Chotacabras Pardo

Esta especie es un visitante estival en la región, presente entre mediados de abril y finales de septiembre. Cría en zonas secas llanas u onduladas con árboles dispersos, o en pinares abiertos. Por la noche prueba a reconocer su canto resonante, muy diferente del chotacabras gris. El chotacabras pardo se encuentra ampliamente extendido en las Terres de l'Ebre, ausente sólo del Delta de l'Ebre y de las altitudes superiores a los 600 m.



Gaviota Picofina

La primera cita de reproducción de esta especie en el **Delta de l'Ebre** fue en 1975, cuando se encontraron 12 parejas. Actualmente más de 600 parejas de gaviota picofina, que representan el 70-75% del total de la población de la Península Ibérica, nidifican anualmente en el Delta. Se pueden ver en las salinas, en las desembocaduras de los ríos y canales, y sobre todo a lo largo de las orillas de las dos bahías, el Fangar y los Alfacs. Más de 100 individuos se quedan durante el periodo invernal.



Golondrina Dáurica

Esta especie, presente en la región entre marzo y septiembre, se ha extendido de forma espectacular en algunas partes de Cataluña en estos últimos años. Su principal población en las Terres de l'Ebre se encuentra en la comarca de la **Ribera d'Ebre**, donde nidifica en zonas rocosas y en ubicaciones no naturales tales como edificios abandonados y bajo los puentes. Todo apunta a que en los próximos años colonizará zonas nuevas.



Canastera Común

Normalmente entre 60 y 80 parejas de canastera común nidifican en el **Delta de l'Ebre** cada año, donde pueden verse entre los meses de abril y septiembre. Se reproducen a nivel de mar en áreas de vegetación baja, en pastizales semi-naturales y en los bancos entre los arrozales, en los **Erms de la Tancada, Lo Garxal y el Canal Vell**.

ITINERARIOS ORNITOLÓGICOS EN LAS TERRES DE L'EBRE



01



02



03



04

Itinerarios 1 y 2 Entre los dos cubren la mayor parte de los puntos de observación del Parque Natural del Delta de l'Ebre. Declarado ZEPA (Zona Especial Protección Aves) y registrado como sitio Ramsar, el Delta de l'Ebre es una zona húmeda de importancia internacional, con 95 especies de aves reproductoras. Su amplia variedad de lagunas, dunas, playas, bahías y bosques ribereños, le convierten en punto de parada esencial para un gran y variado número de aves migratorias e invernantes, ofreciendo un excelente telón de fondo tanto a ornitólogos como a aficionados a la fotografía.

Itinerarios 3 y 4 Estimulan al naturalista a descubrir las diferentes caras de Els Ports: una cadena montañosa con ríos preciosos, cuevas, gargantas y picos que sobrepasan los 1.000 m. Además de ser uno de los refugios de la cabra ibérica (*Capra pyrenaica*), también es hogar para jabalí, gato montés, nutria, corzo y el 50% de las especies de anfibios que pueden encontrarse en Cataluña. Si a todo esto le añadimos una gran riqueza en aves, incluyendo un buen número de grandes rapaces, Els Ports sobresaldrá como un lugar digno de descubrir.

Itinerarios 5 y 6 Se sitúan en las casi desconocidas sierras de Cardó y Boix. Aquí el visitante puede encontrar aves excepcionales, y mucho más. Hay bosques mediterráneos de pinos y encinas muy bien conservados. También hay tejos, algunos de los cuales se creen milenarios. Incluso hay cuevas con pinturas rupestres, grutas y también el característico palmito (*Chamaerops humilis*), la única palmera nativa de Europa. Actualmente 2 parejas de águila perdicera y otras 5 parejas de águila real habitan en este encantador macizo.

Itinerario 7 Conduce a una visita a la Reserva Natural de Sebes y Meandro de Flix. Situada a orillas del río Ebro, comprende dos zonas separadas por la presa de Flix. Por una parte el humedal de la zona de Sebes en el margen izquierdo aguas arriba de la presa, y por otra el meandro situado aguas abajo. Nos presenta uno de los cañizares más extensos de Cataluña, que alcanza una anchura de 200 metros. Destacan el tarajal y enclaves con un bosque de ribera muy bien conservado, con sauces, chopos blancos y alisos.

EL DELTA DE L'EBRE

La unión de tierra, agua y cielo...
y millares de aves.

ITINERARIO 01) Sur del Río Ebro

Duración: 1 día / Lugar de salida: el pueblo de Poblenou del Delta.



02

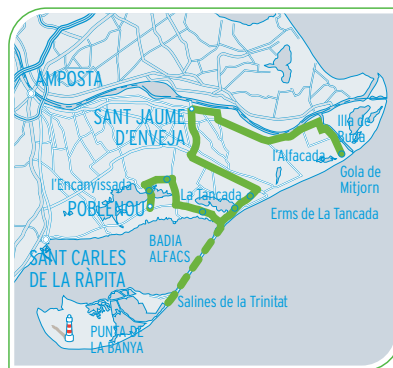
Se coge la carretera que deja el pueblo en **dirección norte hacia la torre de observación** que pronto se encontrará a la derecha. Durante el camino busca la garcilla cangrejera en los arrozales. Esta torre de observación ofrece vistas sobre la laguna de l'Encanyissada y la posibilidad de ver especies tales como avetorillo, calamón común, pato colorado, pagaza piquirroja, cigüeñuela común, aguilucho lagunero, flamenco común, buitrón y carricero tordal. Merece la pena un paseo por la carretera para ver y oír a la buscarla unicolor y el escribano palustre (la raza endémica witherbyi) entre las cañas.

También vale la pena pararse en la **segunda torre de observación** ya que, además de las especies anteriormente mencionadas, también se podría encontrar garceta grande, pagaza piconegra y ruiseñor pechiazul (este último en época de migración o en invierno). Se continua hacia la costa, con parada en las

salinas de Sant Antoni. Normalmente éste es un lugar muy interesante para gaviotas, charranes y limícolas. En la época de nidificación hay abundantes charrán patinegro, charrán común y charrancitos, mientras que grupos pequeños de pagaza piquirroja se pueden encontrar todo el año. Las gaviotas picofina, de Audouin y patiamarilla casi siempre están presentes y los limícolas que se

encuentran con más frecuencia son avoceta común, chorlito gris, aguja colipinta, correlimos menudo, correlimos zarapitín, correlimos común, archibebe claro, archibebe común, archibebe oscuro, combatiente, chorlitoje patinegro y chorlitoje grande. El correlimos gordo y el archibebe fino pueden ser vistos en época de migración, mientras que la raza ibérica de lavandera boyera nidifica entre la maleza de la vegetación baja.

Se va hacia la playa y se sigue el camino arenoso que conduce por el **Trabucador**,



01. Flamencos y gaviotas en el Delta de l'Ebre **02.** Un arrozal después de la cosecha en el Delta de l'Ebre **03.** Avetorillo (*Ixobrychus minutus*) **04.** Observando en la laguna de l'Encanyissada.



03

a **las salinas de la Trinitat (¡importante!** estas salinas son propiedad privada y no se permite el acceso al público; por favor respeten la señalización). En esta ocasión la duración de la visita es opcional, pero se puede buscar aves migratorias muy interesantes en las pequeñas manchas de vegetación existentes. A lo largo de la orilla de la bahía se puede observar una buena variedad de limícolas, gaviotas y charranes incluyendo vuelvepedras, ostrero, correlimos tridáctilo, gaviota picofina y otros. Durante los meses de invierno las aguas de la bahía son un lugar privilegiado para colimbos, serreta mediana, zampullín cuellinegro y, en ocasiones, negrón común o negrón especulado.

Volvemos sobre nuestros pasos para seguir la **orilla este de la laguna de la Tancada**. Busca limícolas en las charcas de la izquierda y la terrera marismeña en los saladares de la derecha antes de llegar al observatorio que domina la Tancada. Éste es un lugar interesante para patos, incluyendo pato colorado y, a veces, cerceta carretona. El águila pescadora suele sobrevolar la zona de forma bastante regular.

Entre aquí y la playa del Eucaliptus están los **Erms de la Tancada**: un área de saladares, pastos con arbustos y canales, ideal para aves migratorias en primavera y otoño, lo que le confiere un potencial enorme para producir agradables sorpresas. Las aves que nidifican aquí incluyen alondra común, terrera común y canastera, mientras que el bisbita de Richard casi se ha convertido en una especie invernante regular en los últimos años.

Junto a la carretera que va a Amposta está la **Reserva Natural de Riet Vell**, una finca de arroz ecológico con espacios naturales recuperados. Hay una barraca que hace de centro de visitantes y



04



05. Salinas y el macizo de Montsià **06.** Garza imperial (*Ardea purpurea*) **07.** Garcetas y cormoranes.

dos observatorios sobre la laguna, desde donde se observan, entre ardéidas, anátidas y otras aves, a calamón común, avetorillo común, fumarel cariblanco, garceta grande, rascón europeo y, excepcionalmente, polluela pintoja y polluela chica. El arrozal ecológico acoge especies como garcilla cangrejera y garza imperial, diversos limícolas como cigüeñuela común, avoceta, aguja colinegra, e incluso flamenco. Destacados visitantes estacionales incluyen canastera común y gaviota de Audouin, y esporádicamente avetoro común, entre la cosecha y el invierno. Cabe destacar gorrión molinero y cernícalo vulgar criando en las cajas nido de la reserva.

Desde aquí se va a Sant Jaume d'Enveja, girando a la derecha hacia **L'Illa de Buda y la Gola de Migjorn**. Se sigue esta carretera que cruza vastas extensiones de arrozales para llegar finalmente a una torre de observación. Ésta ofrece inmejorables vistas de L'Illa de Buda, con sus arrozales, saladares, charcas y lagunas, además de los cañaverales y zonas pantanosas de L'Alfacada, así como el mar abierto. Esta área es una de las mejores de todo el delta para ver una gran diversidad de aves en poco tiempo. Además de una enorme variedad de limícolas, tales como andarríos bastardo, combatiente, archibebe oscuro y aguja colinegra, también hay calamón común, morito, garceta grande y variedad de patos. Así como aguilucho lagunero y martín pescador también se pueden ver fumarel común, fumarel cariblanco, buscarla unicolor, espátula común, avetorillo y garcilla cangrejera y, durante los meses de invierno, ánsar común y aguillilla calzada.

Finalmente, vale la pena acercarse a la playa para buscar aves marinas, en el que se podría considerar el mejor sitio del delta para observar alcatraz, págalo grande, págalo parásito, alca común, pardela mediterránea y pardela balear; y según la época del año, patos marinos, gaviotas (incluyendo gaviota cabecinegra), charranes y limícolas.



ITINERARIO 02) El Norte del Río Ebro

Duración: 1 día / Lugar de salida: la población de Deltebre



Se dirige hacia el este para salir de la población y entrar en la T-340. Se sigue la carretera hasta que una señal indica **"Mirador/Restaurant Canal Vell" hacia la izquierda**. Aquí hay una torre de observación que abarca la zona sur de la laguna del Canal Vell.

Aquí se pueden ver martinete común así como flamenco común, garceta grande, avetoro (durante la migración), avetorillo, carricero tordal, buitrón, cigüeñuela, martín pescador, aguilucho lagunero y variedad de patos.

Se regresa a la T-340 y se siguen las indicaciones para **Riumar**. En la parte más oriental de la playa se encuentra **Lo Garxal** - una laguna habitualmente salpicada con abundantes charranes y limícolas, que a menudo incluyen el archibebe fino y el archibebe oscuro. El rascón

nidifica en las áreas de juncos a lo largo de la orilla sur, mientras que los habitantes de los llanos arenosos incluyen la terrera marismeña y la canastera. Además de ser una buena área para observar passeriformes migratorios y la gaviota enana, en los últimos años la focha moruna se ha convertido en un visitante bastante regular.

De regreso a Deltebre se sigue por la T-3451 que conduce a **la Platja (Playa) de la Marquesa**. La observación del mar desde esta playa puede proporcionar citas de págalos, pardelas, patos marinos y otras aves marinas según la época del año. En los meses de invierno se ven pasar cientos de gaviotas cabecinegra, al igual que pasa con los fumareles común a finales de verano.

¡Atención fotógrafos! Esta área puede ser excelente para captar imágenes impactantes de limícolas, flamencos, charranes y gaviotas, especialmente por la tarde cuando el sol queda a vuestras espaldas. Las aves que normalmente pueden observarse incluyen muchos limícolas, tales como correlimos zarapitín, correlimos común, correlimos menudo y correlimos de Temminck, zarapito trinador, cigüeñuela, etc., las gaviotas de Audouin, picofina y cabecinegra, todos los charranes del delta de l'Ebre, y colimbos en los meses de invierno. Con el paso de los años se han contabilizado un buen número de rarezas, entre las cuales se incluyen correlimos pectoral, falaropo tricolor, andarríos del Terek, gaviota de Delaware y bisbita de Richard.



03



04

Desde aquí un camino conduce al **faro del Fangar**. Al pasar las dunas se encuentra una area inmensa, plana y arenosa, que es una zona de reproducción muy importante para los charranes y el chorlito patinegro. Al lado de la bahía a menudo se congregan grandes cantidades de limícolas, charranes, gaviotas y patos.

El último puesto de observación se encuentra al lado **sur de la bahía, o puerto, del Fangar**. Dejando atrás el restaurante Figueras hay una carretera que lleva al límite de la bahía. Desde aquí es posible seguir la orilla durante aproximadamente 4 kilómetros. Se aconseja evitar el periodo de subida de la marea, pues la mayoría de las aves, especialmente las limícolas, se ven obligadas a trasladarse a otros puntos.


01. Gaviota patiamarilla (*Larus michahellis*) **02.** Fochas (*Fulica atra*) y patos colorados (*Netta rufina*) **03.** Flamencos comunes (*Phoenicopterus roseus*) **04.** El Fangar.



ELS PORTS

01

En los dominios de
buitres y águilas.



ITINERARIO 03

Horta de Sant Joan Les Gronsas Coll de Miralles

Lugar de salida: el pueblo de Horta de Sant Joan / Duración: 4 -5 horas



Desde **Horta de Sant Joan** se conduce hacia el sur por la T-334, girando a la derecha en el cruce con la T-330 e inmediatamente después girando a la izquierda, siguiendo la indicación hacia “**Els Ports**”. La carretera cruza atractivos campos de olivos en los que si hacemos una breve parada podríamos observar alondra totovía, escribano soteño, agateador común, verdecillo y abubilla. Se deja atrás el mirador que queda a la izquierda para buscar un camino a mano derecha. Aquí se puede dar una paseo por los campos colindantes al bosque. Durante el camino se pueden observar grandes rapaces tales como águila real, águila perdicera, buitre común y alimoche.

04



De regreso a la carretera se sigue hasta un collado con vistas a Les **Roques de Benet** a mano izquierda y **Les Gronses** a mano derecha. Desde aquí se puede hacer una corta excursión que permite admirar la belleza del lugar así como encontrar aves tales como reyezuelo listado, herrerillo capuchino, zarcero común, curruca cabecinegra y mosquitero papialbo por entre las áreas boscosas; o colirrojo tizón, gorrión chillón, roquero solitario, avión roquero y vencejo real en las zonas rocosas. El entorno de Les Gronses es, además, un lugar señalado para ver la cabra ibérica, especialmente a primera hora de la mañana.

Con el coche se sigue hasta el **Mas de la Franqueta**. Desde aquí es posible seguir un camino que nos subirá hasta el **Coll de Miralles**, preferiblemente con un vehículo todo terreno pues la ruta presenta un terreno quebrado, con baches y posiblemente con rocas que se hayan desprendido. Esta ruta ofrece unas fabulosas vistas panorámicas del lado norte del macizo.



01. Culebrera europea (*Circaetus gallicus*) **02.** Olivar **03.** Els Ports **04.** Buitres comunes (*Gyps fulvus*)
05. Els Ports **06.** Cabra ibérica (*Capra pyrenaica*)

05



06



ITINERARIO 04

Tortosa - Mont Caro Desde la ciudad hasta la cumbre de la montaña

Lugar de salida: Tortosa / Duración: 3-5 horas



Aproximándose a Tortosa desde el norte por la C-12, se gira a la derecha en la primera rotonda, entrando en la ciudad de Roquetes. Seguir las indicaciones hacia **El Parque Natural de Els Ports y Mont Caro**. Al cabo de unos 20 kilómetros se llega a la cima del Mont Caro, el punto más alto de Els Ports, a una altitud de 1.447 metros.

Son recomendables paradas esporádicas durante el trayecto para admirar unas vistas inigualables y hacer un muestreo de las aves de los diferentes hábitats. La gama de especies que se pueden encontrar aquí es similar a aquellas del itinerario 3, mejorando las oportunidades de encontrar curruca mirlona y curruca cabecinegra en los campos de olivos al pie de la montaña, y escribano montesino en las áreas más expuestas y rocosas de la zona alta.

01. Curruca mirlona (*Sylvia hortensis*)

02. Reyezuelo listado (*Regulus ignicapillus*)

LAS SIERRAS DE CARDÓ Y BOIX

Ver un águila perdicera
es siempre un placer.

ITINERARIO 05) El Perelló Cabrafeixet



Lugar de salida: la TV-3022 en el Perelló / Duración: unas 3 horas

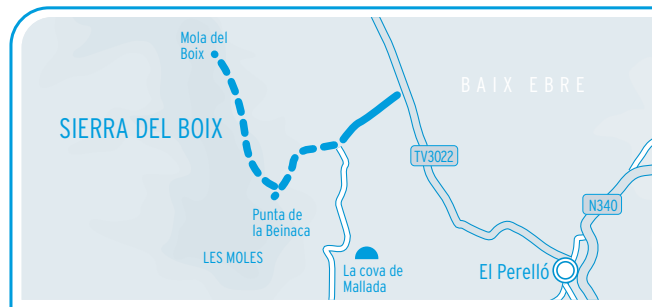
Se sigue la TV-3022 hasta el poste kilométrico nº 7, girando a la izquierda donde una señal indica "Pintures Rupestres (4,2 Km)" y "Camí del Coll de la Mola". Los primeros kilómetros transcurren por un terreno relativamente llano con campos de olivos, matorrales y pinedas aisladas. Parar durante el trayecto si se desea disfrutar de cortos paseos en los que ver aves como abubilla, curruca cabecinegra, abejaruco, collalba rubia, alondra totovía, escribano soteño, tórtola europea, alcaudón común y cogujada común.

Seguir las señales que indican "Pintures Rupestres". En las laderas se puede encontrar curruca rabilarga, y cogujada montesina en las áreas más rocosas y escarpadas. Continuar subiendo y aparcar en el lugar señalado.

Se sigue a pie por el camino que conduce a las cuevas con pinturas rupestres, y más allá. Toda la zona en general es buena para collalba negra, roquero solitario, águila perdicera y águila real. Si se quiere caminar más, es posible ascender por la ruta GR-192 a los altos de la Serra del Boix, desde donde se goza de sorprendentes vistas de los macizos vecinos y del mar Mediterráneo.

¡Atención! Si se piensa en dar un paseo al atardecer, conviene tener en cuenta que ésta es una zona ideal para el chotacabras pardo.

01. Águila perdicera (*Hieraaetus fasciatus*) **02.** Cogujada común (*Galerida cristata*) **03.** Alcaudón común (*Lanius senator*)
04. Abubilla (*Upupa epops*).



ITINERARIO 06

Rasquera Balneario de Cardó Creu de Santos

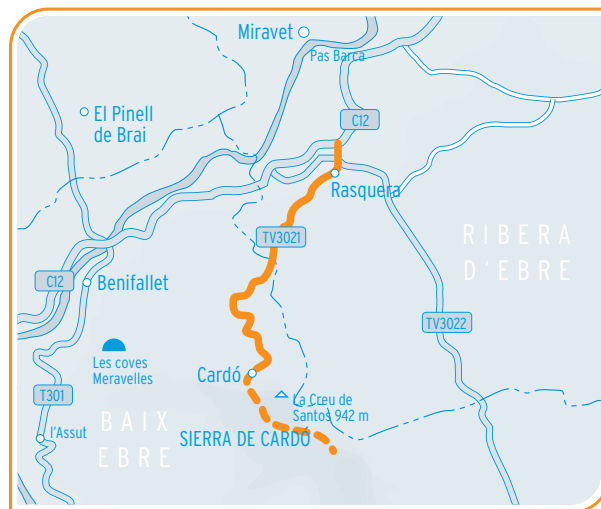
Lugar de salida: el pueblo de Rasquera / Duración: 2 horas hasta el balneario y sus alrededores, y hasta 5 horas si se elige la ascensión hasta la cumbre.



Se sigue la TV-3021 hasta el **balneario de Cardó** (fuera de uso). La carretera se retuerce y serpentea adentrándose en un paisaje espectacular. En el trayecto ascendente es conveniente pararse donde sea posible y escrutar el cielo y las rocas en búsqueda de avión roquero, halcón peregrino, vencejo real, roquero rojo, roquero solitario, águila perdicera y águila real.

Aparcar al final de la carretera y desde el balneario seguir el camí (camino) de Tivenys ascendiendo al **camino de la Creu de Santos**. Éste conduce al punto más alto del macizo, la Creu de Santos, a una altitud de 942 m., y ofrece una panorámica magnífica. En las zonas boscosas buscar herrillerillo capuchino, mosquitero papialbo y reyezuelo listado. A mayor altitud, en las zonas más abiertas, se puede encontrar bisbita campestre, collalba rubia y cogujada montesina.

Otro punto interesante de acceso al macizo se encuentra en la carretera entre Rasquera y El Perelló, siguiendo las indicaciones hacia la **Font del Teix**.



01. Mosquitero papialbo (*Phylloscopus bonelli*) **02.** Collalba gris (*Oenanthe oenanthe*) y collalba rubia (*Oenanthe hispanica*).

RESERVA NATURAL DE SEBES Y MEANDRO DE FLIX

01



El Ebro...un oasis de vida
y foco de biodiversidad.

ITINERARIO 07

Reserva Natural de Sebes y Meandro de Flix.

Lugar de salida: Puente de Flix / Duración: 3 - 4 horas



01. Martín pescador (*Alcedo atthis*)
02. Cigüeñas blancas (*Ciconia ciconia*)
03. Garceta común (*Egretta garzetta*)



Un paseo por el camino que separa por un lado taludes pequeños y terrosos, laderas rocosas y campos de olivos, y por el otro cañaverales, bosques de ribera y praderas inundadas, mostrará el fuerte contraste existente entre las comunidades de aves de cada hábitat. El roquero solitario, el gorrión chillón, la cogujada montesina y la curruca cabecinegra pueden verse en las laderas soleadas que flanquean el río, mientras que los campos de olivos son el hogar de especies como abejaruco, abubilla, alcaudón común, verdecillo, cogujada común, torcecuello, escribano soteño y estornino pinto.

En primavera y verano los cañaverales explotan con los cantos de ruiseñor bastardo, carricero común y carricero tordal y el estridente canto del rascón. Hay una pequeña colonia de cría de garza imperial, e incluso el avetorillo ha criado en estos últimos años, y cada vez es más frecuente la presencia de la garceta común y la garceta grande. Es muy fácil observar al aguilucho lagunero, que es el símbolo de la reserva y que tiene aquí el único punto de cría de la provincia de Tarragona. Hay también una destacable colonia de cría de milano negro. El observatorio que domina la charca es uno de los mejores lugares en la región para ver el deslumbrante y emblemático martín pescador.

La cigüeña blanca ha respondido bien al programa de reintroducción, y ahora es normal verla alimentándose junto a los caballos de la Camarga que pastan en los prados inundados, o bien posada en su nido. Actualmente es la única colonia de cría de la especie en la provincia de Tarragona.

Para llegar desde Flix se cruza el puente sobre el río Ebro, y a 50 metros se cambia de sentido para tomar el camino que sale inmediatamente antes del puente a mano derecha. Se combinará el paseo a pie y con vehículo a lo largo del camino para muestrear parte de la inmensa riqueza de aves en esta zona. Después se conducirá hasta el **Mas del Director**, Centro de Información de la Reserva y se tomará el camino frente al edificio que conduce a una pasarela de madera hasta el **observatorio de la laguna**.

Regresando se pasa por delante del centro de información y se continúa el camino paralelo al río, hasta llegar a una segunda pasarela que conduce al visitante a un bosque de ribera exuberante. Aquí pueden encontrarse la oropéndola, el pico picapinos, el pájaro moscón, y quizás algún ejemplar de martinete común.

04. Aguilucho lagunero (*Circus aeruginosus*)

05. Vista del río Ebro.



04

Desde aquí se conduce hasta la zona de aclimatización de las cigüeñas blancas. Un observatorio de madera muy bien construido domina un prado húmedo cuya visita puede proporcionarnos alguna sorpresa ornitológica agradable, dependiendo de la época del año, del nivel del agua y de la respuesta de la vegetación al régimen de pastoreo.

Durante años, las campañas regulares de anillamiento durante el periodo de migración posnupcial han proporcionado una serie de citas muy interesantes, como por ejemplo el camachuelo carminoso, el carricero agrícola, el zarcero pálido y el carricero polígloa - todas ellas rarezas en la región.

Para completar la visita, se regresará por donde se ha venido hasta la carretera principal y se irá en dirección al meandro. En el primer cruce desviarse a la derecha dirección **Bovera** (C-233) y seguir esta carretera, parando a menudo para buscar la golondrina dáurica.



05

En unos taludes situados en el margen izquierdo hay una importante colonia de avión zapador. Más adelante, cruzando a mano derecha el puente sobre el **riachuelo de La Cana** y subiendo la carretera en dirección al paso de barca, se pueden contemplar diferentes especies de aves acuáticas alimentándose en las aguas poco profundas del espectacular meandro.

El encanto de un escondido
y silencioso valle
y el río Matarranya.



01. Abejaruco común (*Merops
apiaster*) **02.** Alimoche común
(*Neophron percnopterus*) **03.**
Buitre común (*Gyps fulvus*).

DESDE LA FATARELLA
AL MATARRANYA

ITINERARIO 08

Ascó-La Fatarella-Ermita de Sant Francesc- Ermita de Berrús-Río Matarranya

Lugar de salida : Flix / Duración: 4-5 horas



Desde Flix se va hacia Ascó y se sigue las señales hacia **La Fatarella** (T-733). La carretera sube retorciéndose entre bosques de pinos y campos de olivos, donde un breve alto en cualquier lugar del camino puede revelar las aves típicas de este hábitat: abejaruco, alondra totovía, pito real, curruca cabecinegra, escribano soteño, agateador común y mosquitero papialbo. De vez en cuando dirigir la mirada hacia el cielo, ya que la culebrera europea podría aparecer en cualquier punto del itinerario. El ascenso a la Serra de la Fatarella no tarda en ofrecer unas vistas panorámicas de obligada contemplación antes de llegar a la población de La Fatarella.

Una vez en La Fatarella se dirige a la **Ruta de Sant Francesc** (San Francisco). La carretera es estrecha, y serpentea y desciende lentamente a través de laderas cultivadas y cubiertas de matorral, con salientes rocosos, terraplenes, ruinas y pequeñas construcciones hechas con piedras del terreno. Prestar atención a las áreas rocosas ya que el roquero solitario y el gorrión chillón habitan en estas zonas, mientras que la collalba rubia prefiere las laderas abiertas con vegetación baja.

Finalmente el camino se cruza con la **Ermita de Sant Francesc** y muy pronto se entra en una área que se vio afectada por un incendio forestal en agosto del 2005. Justo antes de llegar a la TV-7411 se buscará la collalba negra, uno de las aves especiales de esta zona que, si la suerte acompaña, puede encontrarse en los peñascos rocosos. En la señal de Stop se girará a la izquierda para seguir la tranquila TV-7411 hacia **La Pobla de Massaluca**. Más adelante merece la pena desviarse unos 200 m. para llegar a la **Ermita de Santa Magdalena de Berrús** y disfrutar de las magníficas vistas que ofrece sobre el río Ebro y las tierras que le rodean. El avión roquero cría cerca del puente de Berrús y se han visto ejemplares de cabra ibérica en los alrededores de esta zona.

En el siguiente cruce se toma la TV-7231 que desciende hacia el río a través de maleza y bosques de pinos. Durante el camino de descenso se pueden buscar herrerillo capuchino, curruca cabecinegra, curruca rabilarga y alcaudón real. Una parada cerca del puente permitirá escrutar los acantilados junto al río en busca de buitre común, halcón peregrino, alimoche, roquero solitario, collalba negra y posiblemente vencejo real. Esta zona también recibe visitas regulares de águila real, culebrera europea y milano negro.

INFORMACIÓN Y ACOGIDA DE VISITANTES



**Parc Natural
del Delta de l'Ebre**

Ecomuseu. Centro de Información

Carrer Doctor Martí Buera, 22. 43580 DELTEBRE
Tel. + 34 977 489 679

pndeltaebre.dmah@gencat.net / www.parcscdecatalunya.net

Casa de Fusta. Centro de Información

Partida de la Cuixota s/n. 43870 POBLE NOU DEL DELTA (AMPOSTA)
Tel. + 34 977 261 022 / Fax. + 34 977 261 561

pndeltaebre.dmah@gencat.net / www.parcscdecatalunya.net



**Parc
Natural
dels Ports**

Centro de Información del Parc Natural en el Baix Ebre

Avda. Val de Zafán, s/n. / Ap. Correos 70 / 43520 ROQUETES
Tel. + 34 977 500 845 - +34 977 504 012 / Fax. + 34 977 580 873
pndelsports.dmah@gencat.cat / www.parcscdecatalunya.net

Ecomuseu dels Ports

Carrer Picasso, 18. 43596 HORTA DE SANT JOAN
Tel. + 34 977 435 686

ecomuseu@elsports.org / www.elsports.org

Centro de Información del Parc Natural en el Montsià

Passeig de La Clotada, 23-25. 43560 LA SÈNIA
Tel. + 34 977 576 156 / Fax. + 34 977 575 054

info.pnportsmontsia@gencat.cat / www.gencat.cat/parcs/els_ports

Punto de Información El Molí d'Oli en Arnes

Carrer Aragó, 2. 43597 ARNES
Tel. + 34 977 435 728

elmoli.arnes@gmail.com

Mas del Director

Camí de Sebes, s/n. 43750 FLIX
Tel. + 34 977 265 112

freixe@gmail.com / www.reservanaturalsebes.org



Reserva Natural de Riet Vell SEO/BirdLife

Carretera de Amposta a Eucaliptus, km. 18,5. 43870 AMPOSTA
Tel. + 34 616 290 246

reservarietvell@seo.org / www.seo.org/rietvell



SEO/BirdLife
www.seo.org

Món Natura Delta Ebre

Llacuna de la Tancada
Carretera de Poblenou a les Salines, s/n. 43870 AMPOSTA
Tel. + 34 977 053 801

monnaturadelta@oscatalunyacaixa.com
www.monnaturadelta.com



DIRECCIONES DE INTERÉS

Picampall, AA.SS. Ornitológica de les TT.EE.

C/ Trinquet, 10-12 local 9G 43850 DELTEBRE
Tel. + 608 865 566

Conservación y investigación ornitológica en les Terres de l'Ebre.
Escuela de ornitología.
info@picampall.org / www.picampall.org



Estación biológica y centro de recuperación de fauna salvaje autóctona

Avda. Catalunya, 46. 43580 DELTEBRE
Tel. + 34 977 267 082 / canalvell.dmah@gencat.cat
Recuperación clínica y aclimatación a la vida libre de
fauna salvaje autóctona. Llamad a este teléfono si
encontráis un ave herida.

SERVICIOS DE GUÍA Y ACTIVIDADES EN EL MEDIO NATURAL

Arabogues

Sant Joan, 20. 43560 LA SÈNIA
Tel. + 34 647 909 047 / + 34 636 014 036
correu@arabogues.com / www.arabogues.com
Àmbito: Els Ports (comarcas del Montsià y Baix Maestrat)

Audouin Birding Tours

Partida Boquets. 43558 FREGINALS
Tel. + 34 649 286 086
cristian@audouinbirding.net / www.audouinbirding.net
Àmbito: Estado Español, Cataluña y Terres de l'Ebre.

Deltaventur

Avda. Sant Jaume, 87. 43870 AMPOSTA
Tel. + 34 977 706 730 / + 34 607 950 408
info@parcdeltaventur.com / deltaventur@deltaventur.com
www.deltaventur.com / www.parcdeltaventur.com
Àmbito: Terres de l'Ebre.

Armagedon Tours

Av. Generalitat, 104, 1rC. 43500 TORTOSA
Tel. + 34 977 106 120
Fax + 34 977 105 665
gerencia@armagedontours.com / www.armagedontours.com
Àmbito: Terres de l'Ebre.

Grup de Natura Freixe

Major, 56 2n. 43750 FLIX
Tel. + 34 977 265 112 / + 34 685 670 691
freixe@gmail.com / www.reservanaturalsebes.org
Àmbito: Reserva Natural de Fauna Salvatge de Sebes i Meandre de Flix.

Gubiana dels Ports

Apartat de Correus, 69. 43520 ROQUETES
Tel. + 34 977 474 887 / + 34 637 085 052
infogubi@gubiana.com / caro@gubiana.com / www.gubiana.com
Àmbito: Els Ports (comarcas del Baix Ebre, Montsià y Terra Alta) y Delta de l'Ebre.

Guies del Port

Aragó, 76. 43597 ARNES
Tel. + 34 977 435 515 / + 34 676 308 021
info@guiesdelport.com
Àmbito: Els Ports (Comarca Terra Alta i Matarranya)

L'Escola del Parc

Av. Colom, 73. 43580 DELTEBRE
Tel. + 34 977 480 823 / +34 639 021 524
lescolarvidals@terra.es
Àmbito: Terres de l'Ebre

Natura & Aventura

Plaça d'Espanya «el Coc», 18. 43540 SANT CARLES DE LA RÀPITA
Tel. + 34 977 742 987 / + 34 646 598 324
naturavtra@larapita.com / www.naturayaventura.com
Àmbito: Terres de l'Ebre

Nòmada Viatges

Av. Colom, 73. 43580 DELTEBRE
Tel. + 34 977 481 497 / + 34 639 021 524 / +34 977 480 823
gerencia@nomadaviatges.com / www.nomadaviatges.com
Àmbito: Terres de l'Ebre

Textos: Steve West

Fotografia: Joan Gil, Mariano Cebolla, Santi Martorell,
Arie Ouwerkerk, João Cosme, Daniele Occhiato

Diseño Gráfico: www.summum.info

Edita: Patronat de Turisme de la Diputació de Tarragona

Impresión: Serra Industria Gráfica SL **Depósito Legal:** T-89 - 2007



Patronat de Turisme



Diputació Tarragona

C/ de l'Àngel, 6, 3^a planta
Edifici Siboni
43500 Tortosa
Tel. +34 977 444 447 - Fax +34 977 445 400
terresdelebre@diputaciodelatarragona.cat
www.terresdelebre.travel